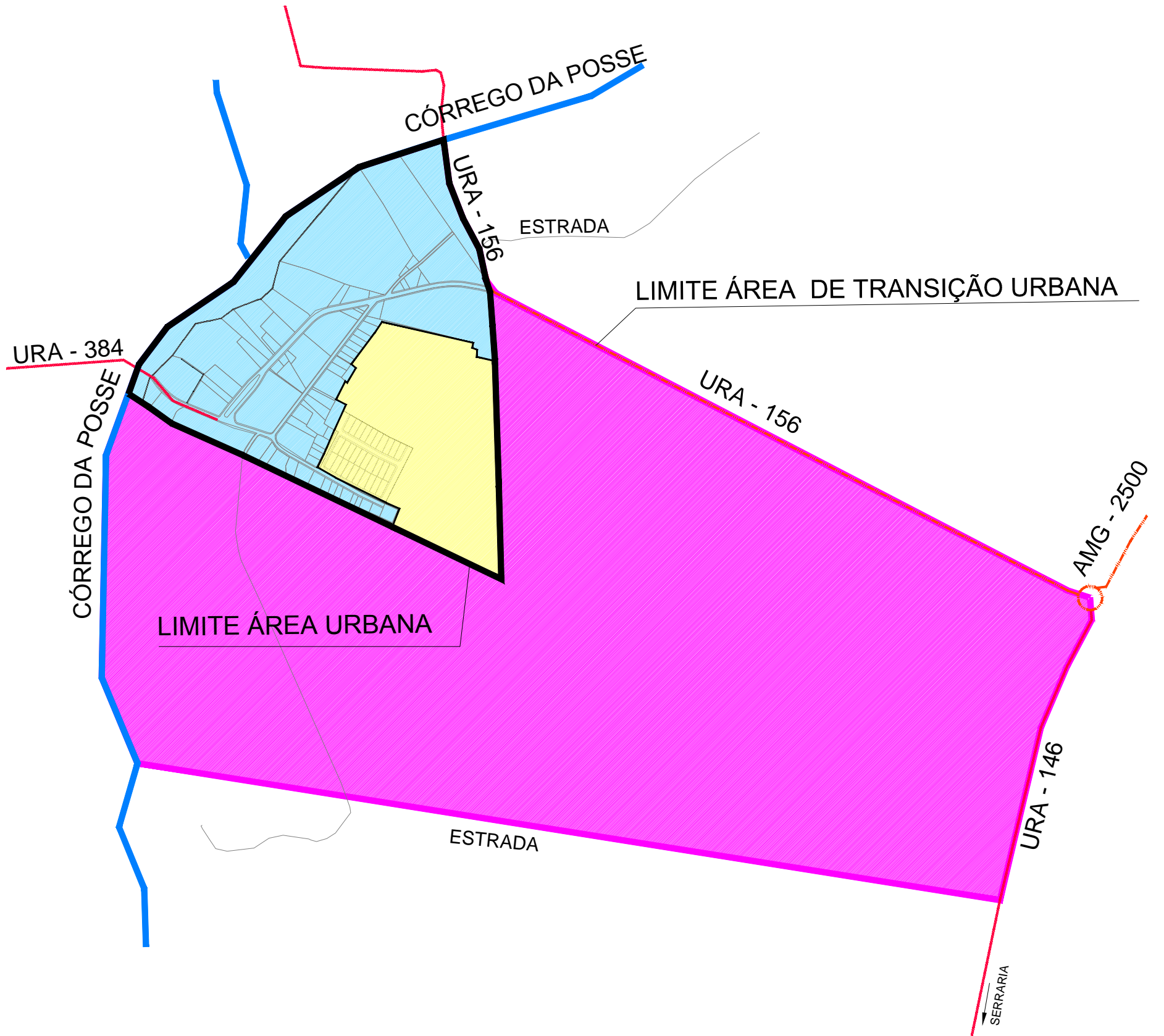




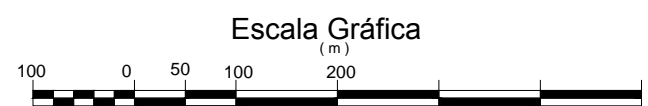


BAIXA



LEGENDA

-  ZCH2 - ZONA DE CHÁCARAS 2
-  ZEIS 1 - ZONA ESPECIAL DE INTERESSE SOCIAL 1
-  ZR2 - ZONA RESIDENCIAL 2



ZONEAMENTO BAIXA

CONTÉM: MAPA 04 - ZONEAMENTO BAIXA.dwg

PREFEITURA MUNICIPAL DE UBERABA

REVISÃO PLANO DIRETOR 2013

Nº / NOME DO ARQUIVO:
ZONEAMENTO BAIXA
MAPA 04 - ZONEAMENTO BAIXA.dwg.

ESCALA: GRÁFICA
FOLHA:
DATA: JUN/2018